

تم تحميل وعرض المادة من


منهجي

mnhaji.com



موقع منهجي منصة تعليمية توفر كل ما يحتاجه المعلم
والطالب من حلول الكتب الدراسية وشرح للدروس
بأسلوب مبسط لكافة المراحل التعليمية وتوزيع
المناهج وتحضير وملخصات ونماذج اختبارات وأوراق
عمل جاهزة للطباعة والتحميل بشكل مجاني

حمل تطبيق منهجي ليصلك كل جديد



المادة: الدراسات الاجتماعية	أسئلة الاختبار النهائي (الفصل الدراسي الثاني) للعام الدراسي ١٤٤٦هـ	
الصف: خامس الابتدائي		
التاريخ: / / ١٤٤٦هـ		
اليوم:		
عدد الصفحات: ٣		مدرسة
اسم الطالب:		رقم الجلوس:

رقم السؤال	الدرجة التي حصلت عليها الطالبة		المراجعة	المدققة
	رقمًا	كتابة		
الأول	١٥	فقط لا غير		
الثاني	١٥	فقط لا غير		
الثالث	١٠	فقط لا غير		
الرابع		فقط لا غير		
المجموع		فقط لا غير		

السؤال الأول : أ) ضع علامة (✓) أمام العبارة الصحيحة و (X) أمام العبارة الخاطئة:

١٥

()	١. الحرات هي سطوح لابية سوداء.
()	٢. رمال الربع الخالي هي أكبر صحراء رملية في وطني.
()	٣. تقدم هيئة الهلال الأحمر السعودي خدمات الاسعاف .
()	٤. الحماية والأمن من وظائف مؤسسات الدولة.
()	٥. هضبة عسير ونجران هي أكبر الهضاب في وطني
()	٦. جبلا أجا وسلمى من الجبال المنفردة .
()	٧. يستخرج النفط في الربع الخالي .
()	٨. تعد المنطقة الشرقية من أغنى مناطق وطني بالنفط.
()	٩. من محافظات منطقة المدينة المنورة مدينة ينبع.
()	١٠. من أهمية موقع المملكة العربية السعودية أنه يحوي قبلة المسلمين.
()	١١. جبال الحجاز هي أقل الجبال امتداداً وارتفاعاً.
()	١٢. إيواء المسافرين من خدمات وزارة الموارد البشرية والتنمية الاجتماعية
()	١٣. المدن الطبية هي مستشفيات صغيرة.



(ب) أعطي مثال واحد لكل مما يلي: -

- ١- من أهم الهضاب في وطني
- ٢- من أهم الحرات في وطني

١٥

السؤال الثاني: اختاري الإجابة الصحيحة لكل فقرة من الفقرات التالية:

١	يجري وادي الرمة في منطقة:	جازان	الحدود الشمالية	القصيم
٢	يقع وطني على مسطح مائي هو .	البحر الميت	البحر المتوسط	البحر الأحمر
٣	يقع جبل أحد في :	مكة المكرمة	الرياض	المدينة المنورة
٤	يقع وادي حنيفة في :	القصيم	تبوك	الرياض
٥	منطقة غنية بالمعادن مثل الفوسفات .	الحدود الشمالية	الباحة	جازان
٦	وزارة التعليم هي :	مؤسسة عامة	مؤسسة تجارية	مؤسسة خاصة
٧	جهاز يتولى المحافظة على الأمن وتطبيق الأنظمة :	الشرطة	المديرية العامة للجوازات	المديرية العامة لحرس الحدود
٨	يتكون وطني المملكة العربية السعودية من :	١٣ منطقة	١٥ منطقة	٢٠ منطقة
٩	تقع جبال طويق في منطقة:	نجد	الحجاز	الجنوب
١٠	هي العاصمة ومنطلق توحيد المملكة العربية السعودية منطقة :	الرياض	تبوك	القصيم
١١	يحد وطني المملكة العربية السعودية من جهة الجنوب :	سلطنة عمان واليمن	الإمارات	الكويت والعراق
١٢	من وظائف وزارة الداخلية :	تحقيق الأمن والاستقرار	نقل المرضى	افتتاح المدارس
١٣	منطقة رملية كبيرة على شكل قوس :	رمال الربع الخالي	رمال النفود الكبير	رمال الدهناء
١٤	من أبرز المدن الطبية :	المركز الصحي	المستشفى العام	مدينة الملك سعود الطبية
١٥	مقر منطقة القصيم هي مدينة	جدة	عرعر	بريدة

السؤال الثالث: أ) أكمل الفراغات الآتية بوضع الكلمات المساعدة في مكانها المناسب :

الخدمات الحكومية	الشعاب المرجانية	وادي العقيق	المرتفعات	المسجد الحرام	ثلاثي
------------------	------------------	-------------	-----------	---------------	-------

- ١/ تعد الجبال والهضاب من
- ٢/ يوجد في مكة المكرمة
- ٣/ هي كائنات حية تتكون في المياه الضحلة وتحقق التوازن البيئي البحري.
- ٤/ من أشهر أودية المدينة المنورة.
- ٥/ هي الأعمال التي تقوم الدولة من خلال مؤسساتها لمصلحة المجتمع وأفراد داخل الوطن.
- ٦/ تشغل مساحة المملكة العربية السعودية مساحة شبه الجزيرة العربية.

ب) صنفى الجزر الآتية وفق موقعها في الجدول التالي :

جزر فرسان	جزيرة جنا	جزيرة أم القماري	جزيرة كران
-----------	-----------	------------------	------------

البحر الأحمر	الخليج العربي

تمت الأسئلة

والله الموفق ..

المادة: الدراسات الاجتماعية	أسئلة الاختبار النهائي (الفصل الدراسي الثاني) للعام الدراسي ١٤٤٦هـ	
الصف: خامس الابتدائي		
التاريخ: / / ١٤٤٦هـ		
اليوم:		
عدد الصفحات: ٣		مدرسة
.....	اسم الطالب:	

نموذج الإجابة

رقم السؤال	المراجعة	المدققة
الأول	فقط لا غير	١٥
الثاني	فقط لا غير	١٥
الثالث	فقط لا غير	١٠
الرابع	فقط لا غير	
المجموع	فقط لا غير	

السؤال الأول : أ) ضع علامة (✓) أمام العبارة الصحيحة و (X) أمام العبارة الخاطئة:

١٥

(✓)	١. الحرات هي سطوح لابية سوداء.
(✓)	٢. رمال الربع الخالي هي أكبر صحراء رملية في وطني.
(✓)	٣. تقدم هيئة الهلال الأحمر السعودي خدمات الاسعاف .
(✓)	٤. الحماية والأمن من وظائف مؤسسات الدولة.
(×)	٥. هضبة عسير ونجران هي أكبر الهضاب في وطني
(✓)	٦. جبلا أجا وسلمى من الجبال المنفردة .
(✓)	٧. يستخرج النفط في الربع الخالي .
(✓)	٨. تعد المنطقة الشرقية من أغنى مناطق وطني بالنفط.
(✓)	٩. من محافظات منطقة المدينة المنورة مدينة ينبع.
(✓)	١٠. من أهمية موقع المملكة العربية السعودية أنه يحوي قبلة المسلمين.
(×)	١١. جبال الحجاز هي أقل الجبال امتداداً وارتفاعاً.
(×)	١٢. إيواء المسافرين من خدمات وزارة الموارد البشرية والتنمية الاجتماعية
(×)	١٣. المدن الطبية هي مستشفيات صغيرة.



(ب) أعطي مثال واحد لكل مما يلي :-

- ١- من أهم الهضاب في وطني هضبة الحسمى_ هضبة نجد_ هضبة عسير ونجران_ هضبة الصمان
٢- من أهم الحرات في وطني حرة البرك_ حرة الرخا_ حرة كشب_ حرة خيبر_ حرة رهاط_ حرة واقم

١٥

السؤال الثاني: اختاري الإجابة الصحيحة لكل فقرة من الفقرات التالية:

١	يجري وادي الرمة في منطقة:	جازان	الحدود الشمالية	القصيم
٢	يقع وطني على مسطح مائي هو .	البحر الميت	البحر المتوسط	البحر الأحمر
٣	يقع جبل أحد في :	مكة المكرمة	الرياض	المدينة المنورة
٤	يقع وادي حنيفة في :	القصيم	تبوك	الرياض
٥	منطقة غنية بالمعادن مثل الفوسفات .	الحدود الشمالية	الباحة	جازان
٦	وزارة التعليم هي :	مؤسسة عامة	مؤسسة تجارية	مؤسسة خاصة
٧	جهاز يتولى المحافظة على الأمن وتطبيق الأنظمة :	الشرطة	المديرية العامة للجوازات	المديرية العامة لحرس الحدود
٨	يتكون وطني المملكة العربية السعودية من :	١٣ منطقة	١٥ منطقة	٢٠ منطقة
٩	تقع جبال طويق في منطقة:	نجد	الحجاز	الجنوب
١٠	هي العاصمة و منطلق توحيد المملكة العربية السعودية منطقة :	الرياض	تبوك	القصيم
١١	يحد وطني المملكة العربية السعودية من جهة الجنوب :	سلطنة عمان واليمن	الإمارات	الكويت والعراق
١٢	من وظائف وزارة الداخلية :	تحقيق الأمن والاستقرار	نقل المرضى	افتتاح المدارس
١٣	منطقة رملية كبيرة على شكل قوس :	رمال الربع الخالي	رمال النفود الكبير	رمال الدهناء
١٤	من أبرز المدن الطبية :	المركز الصحي	المستشفى العام	مدينة الملك سعود الطبية
١٥	مقر منطقة القصيم هي مدينة	جدة	عرعر	بريدة



السؤال الثالث: أ) أكمل الفراغات الآتية بوضع الكلمات المساعدة في مكانها المناسب :

الخدمات الحكومية	الشعاب المرجانية	وادي العقيق	المرتفعات	المسجد الحرام	ثلثي
------------------	------------------	-------------	-----------	---------------	------

- ١/ تعد الجبال والهضاب من **المرتفعات**
- ٢/ يوجد في مكة المكرمة **المسجد الحرام**
- ٣/ **الشعاب المرجانية** هي كائنات حية تتكون في المياه الضحلة وتحقق التوازن البيئي البحري.
- ٤/ **وادي العقيق** من أشهر أودية المدينة المنورة.
- ٥/ **الخدمات الحكومية** هي الأعمال التي تقوم الدولة من خلال مؤسساتها لمصلحة المجتمع وأفراد داخل الوطن.
- ٦/ تشغل مساحة المملكة العربية السعودية **ثلثي** مساحة شبه الجزيرة العربية.

ب): صنفى الجزر الآتية وفق موقعها في الجدول التالي :

جزر فرسان	جزيرة جنا	جزيرة أم القماري	جزيرة کران
-----------	-----------	------------------	------------

البحر الأحمر	الخليج العربي
جزيرة أم القماري	جزيرة جنا
جزر فرسان	جزيرة کران

تمت الأسئلة

والله الموفق ..

بسم الله الرحمن الرحيم

الفصل الدراسي الثاني ١٤٤٦ هـ		
المادة: الدراسات الاجتماعية		
الصف: الخامس الابتدائي		
الزمن : ساعة		

اسم الطالب :

رقم الجلوس :

كتابة	رقما	
	١٥	السؤال الأول:
	١٠	السؤال الثاني:
	٩	السؤال الثالث:
	٦	السؤال الرابع:
	٤٠	المجموع :
توقيعه		اسم المصحح
توقيعه		اسم المراجع
توقيعه		اسم المدقق

إختبار نهاية الفصل الدراسي الثاني (الدور الأول) لعام ١٤٤٦هـ

السؤال الأول: ضع علامة (✓) أمام العبارة الصحيحة وعلامة (X) أمام العبارة الخاطئة:

١٥

١	الحماية والأمن من وظائف مؤسسات الدولة
٢	تقوم وزارة الداخلية بمهام سلامة الحجاج
٣	تقدم الدولة الحماية الاجتماعية للمواطنين والمقيمين
٤	تقدم هيئة الهلال الأحمر السعودي خدمات الإسعاف
٥	جبال أجا وسلمى من الجبال المنفردة
٦	الحرث هي سطوح لآبيه سوداء
٧	رمال الربع الخالي هي أكبر صحراء رملية في وطني
٨	مكة المكرمة والمدينة المنورة فيهما المسجد الحرام والمسجد النبوي
٩	يحد المملكة العربية السعودية من جهة الغرب : البحر الأحمر
١٠	جبال الحجاز هي أقل الجبال امتدادا وارتفاعا
١١	هضبة عسير هي أكبر هضبة في وطني
١٢	رمال النفود الكبير تمتد على شكل قوس
١٣	لا يعد الربع الخالي موطنًا للحضارات القديمة
١٤	إيواء المسافرين من خدمات وزارة الموارد البشرية والتنمية الاجتماعية
١٥	المدن الطبية هي مستشفيات صغيرة

السؤال الثاني : إختار الإجابة الصحيحة:

١٠

١- يجري وادي الرمة في منطقة :	الباحة	القصيم	تبوك
٢- تقع جزر فرسان في:	البحر المتوسط	البحر الأحمر	الخليج العربي
٣- هناك نوعان رئيسان للمؤسسات هما مؤسسات :	إنتاج واستهلاك	عامه وخاصة	بيع وشراء
٤- يقع جبل أحد في :	الدمام	المدينة المنورة	مكة المكرمة
٥- يقع وادي حنيفة في:	سكاكا	الرياض	نجران
٦- تقع في الجزء الغربي من السعودية ومن خصائصها جمال طبيعتها وإعتدال مناخها :	الباحة	الخفجي	رابغ
٧- يتكون وطني المملكة العربية السعودية من :	١٣ منطقة	٣٣ منطقة	٥٠ منطقة
٨- تقع وسط المملكة العربية السعودية وهي العاصمة:	الرياض	حفر الباطن	شرورة

٩- من أبرز السدود في وطني :

سد وادي نجران	سد النهضة	السد العالي
١٠- تحيط بوطني المملكة العربية السعودية حدود مشتركة مع دول عربية ومنها دولة :		
الكويت	الصين	الجزائر

السؤال الثالث: ضع الكلمات التالية في الفراغات المناسبة :

الخليج العربي - المرتفعات - البحر الأحمر - ثلثي - المنخفضات - بيشة - أمير - الصمان - غرب

١	تعد الجبال والهضاب من
٢	تعد الأودية من
٣	تشغل مساحة المملكة العربية السعودية مساحة شبة الجزيرة العربية
٤	يطل وطني على مسطحين مائين هما و
٥	تنتشر الحرات في المملكة العربية السعودية
٦	هضبة هي هضبة صخرية تقع شرق المملكة العربية السعودية
٧	من أشهر الأودية في وطني وادي
٨	يرأس كل منطقة إدارية المنطقة

السؤال الرابع : اختر من المجموعة (أ) مايناسبها في المجموعة (ب) مستعينا " بالأرقام"

المجموعة (أ)	الارقام	المجموعة (ب)
١ من المؤسسات الحكومية		منطقة حائل
٢ شركة سيارات		الجنوب الغربي لقارة آسيا
٣ من مهام وزارة الداخلية		هي الأرض المرتفعة والمسطحة
٤ تشتهر بجبلي أجا وسلمي		تحقيق الأمن
٥ تقع المملكة العربية السعودية في		مؤسسة خاصة
٦ الهضاب		وزارة التعليم

بسم الله الرحمن الرحيم

الفصل الدراسي الثاني ١٤٤٦ هـ		
المادة: الدراسات الاجتماعية		
الصف: الخامس الابتدائي		
الزمن : ساعة		

نموذج الإجابة

اسم الطالب
رقم الجلوس

كتابة	رقما	
	١٥	السؤال الأول:
	١٠	السؤال الثاني:
	٩	السؤال الثالث:
	٦	السؤال الرابع:
	٤٠	المجموع :
توقيعه		اسم المصحح
توقيعه		اسم المراجع
توقيعه		اسم المدقق



إختبار نهاية الفصل الدراسي الثاني (الدور الأول) لعام ١٤٤٦هـ

السؤال الأول: ضع علامة (✓) أمام العبارة الصحيحة وعلامة (X) أمام العبارة الخاطئة:

١٥	
✓	١ الحماية والأمن من وظائف مؤسسات الدولة
✓	٢ تقوم وزارة الداخلية بمهام سلامة الحجاج
✓	٣ تقدم الدولة الحماية الاجتماعية للمواطنين والمقيمين
✓	٤ تقدم هيئة الهلال الأحمر السعودي خدمات الاسعاف
✓	٥ جبلا أجا وسلمى من الجبال المنفردة
✓	٦ الحرات هي سطوح لأبيه سوداء
✓	٧ رمال الربع الخالي هي أكبر صحراء رملية في وطني
✓	٨ مكة المكرمة والمدينة المنورة فيهما المسجد الحرام والمسجد النبوي
✓	٩ يحد المملكة العربية السعودية من جهة الغرب : البحر الأحمر
X	١٠ جبال الحجاز هي أقل الجبال امتدادا وارتفاعا
X	١١ هضبة عسير هي أكبر هضبة في وطني
X	١٢ رمال النفود الكبير تمتد على شكل قوس
X	١٣ لا يعد الربع الخالي موطناً للحضارات القديمة
X	١٤ إيواء المسافرين من خدمات وزارة الموارد البشرية والتنمية الاجتماعية
X	١٥ المدن الطبية هي مستشفيات صغيرة

موقع منهجي
mnhaji.com



السؤال الثاني : إختار الإجابة الصحيحة:

١٠	
	١- يجري وادي الرمة في منطقة :
	الباحة القصيم تبوك
	٢- تقع جزر فرسان في:
	البحر المتوسط البحر الأحمر الخليج العربي
	٣- هناك نوعان رئيسان للمؤسسات هما مؤسسات :
	إنتاج واستهلاك عامه وخاصة بيع وشراء
	٤- يقع جبل أحد في :
	الدمام المدينة المنورة مكة المكرمة
	٥- يقع وادي حنيفة في:
	سكاكا الرياض نجران
	٦- تقع في الجزء الغربي من السعودية ومن خصائصها جمال طبيعتها وإعتدال مناخها :
	الباحة الخفجي رابغ
	٧- يتكون وطني المملكة العربية السعودية من :
	١٣ منطقة ٣٣ منطقة ٥٠ منطقة
	٨- تقع وسط المملكة العربية السعودية وهي العاصمة:
	الرياض حفر الباطن شرورة

٩- من أبرز السدود في وطني :

سد وادي نجران	سد النهضة	السد العالي
١٠- تحيط بوطني المملكة العربية السعودية حدود مشتركة مع دول عربية ومنها دولة :	الصين	الجزائر
الكويت		

السؤال الثالث: ضع الكلمات التالية في الفراغات المناسبة :

الخليج العربي - المرتفعات - البحر الأحمر - ثلثي - المنخفضات - بيشة - أمير - الصمان - غرب

١	تعد الجبال والهضاب من المرتفعات
٢	تعد الأودية من المنخفضات
٣	تشغل مساحة المملكة العربية السعودية ثلثي مساحة شبة الجزيرة العربية
٤	يطل وطني على مسطحين مائين هما البحر الأحمر و الخليج العربي
٥	تنتشر الحرات في غرب المملكة العربية السعودية
٦	هضبة الصمان هي هضبة صخرية تقع شرق المملكة العربية السعودية
٧	من أشهر الأودية في وطني وادي بيشة
٨	يرأس كل منطقة إدارية أمير المنطقة

السؤال الرابع : اختر من المجموعة (أ) مايناسبها في المجموعة (ب) مستعينا " بالأرقام"

المجموعة (أ)	الارقام	المجموعة (ب)
١ من المؤسسات الحكومية	٤	منطقة حائل
٢ شركة سيارات	٥	الجنوب الغربي لقارة آسيا
٣ من مهام وزارة الداخلية	٦	هي الأرض المرتفعة والمسطحة
٤ تشتهر بجبلي أجا وسلمي	٣	تحقيق الأمن
٥ تقع المملكة العربية السعودية في	٢	مؤسسة خاصة
٦ الهضاب	١	وزارة التعليم



المدقق	المراجع	المصحح	الدرجة		السؤال	
			رقماً	كتابة		
					المجموع	المادة
						الصف
						الزمن
						التاريخ
						اسم الطالب
						رقم الجلوس

دراسات اجتماعية
خامس ابتدائي
ساعة ونصف
اختبار الفصل الدراسي
الثاني
الدور الاول
العام الدراسي
1446 هـ

السؤال الأول:	
15	أ/ ضع علامة √ أمام العبارة الصحيحة وعلامة X أمام العبارة الخاطئة:

1	جبال اجاء وسلمى من الجبال المنفردة
2	الحرثات هي سطوح لاييه سوداء
3	رمال الربع الخالي هي أكبر صحراء رملية في وطني
4	اغنى مناطق المملكة بالنفط هي المنطقة الشرقية
5	يحد المملكة العربية السعودية من جهة الغرب البحر الأحمر
6	مكة المكرمة والمدينة المنورة فيهما المسجد الحرام والمسجد النبوي
7	تقع جبال طويق في منطقة نجد وتسمى العارض أو اليمامة
8	يحد وطني المملكة العربية السعودية من الشرق الخليج العربي
9	تتبع جزيرتي ثيران وصنافير للمملكة العربية السعودية
10	الشعب المرجانية هي كائنات حية تتكون في المياه الضحلة
11	تقع المملكة العربية السعودية في قارة اسيا
12	يقع وادي السرحان في شمال المملكة
13	تعتبر الأجهزة الأمنية من الخدمات الحكومية
14	لا يعد وطني المملكة موطناً للحضارات القديمة
15	رمال النفود الكبير تمتد على شكل قوس

ب/ أملأ الفراغات بما يناسبها من خلال الكلمات المساعدة:

الهضاب	عمان واليمن	نجد	الرمة	المسجد الحرام
--------	-------------	-----	-------	---------------

10	1. هي أرض مرتفعة و مسطحة . 2. يحد وطني المملكة العربية السعودية من الجنوب 3. هضبةتمتد وسط المملكة العربية السعودية وهي أكبر الهضاب 4. أطول وادي في وطني هو وادي 5. يقع في مكة المكرمة .
----	---



السؤال الثاني : أ/ اختر الإجابة الصحيحة:

11

١- منطقة غنية بالفوسفات والمعادن:		
الحدود الشمالية	القصيم	عسير
٢- منطقة رملية على شكل مثلث وتغطي أجزاء كبيرة من نجد :		
الربع الخالي	النفود الكبير	نجد
٣- تبلغ مساحة المملكة العربية السعودية حوالي :		
4.000.000 كم ^٢	2.000.000 كم ^٢	5.000.000 كم ^٢
٤- من المسطحات المائية التي يطل عليها وطني :		
البحر الميت	الخليج العربي	نهر النيل
٥- العاصمة ومنطلق توحيد المملكة العربية السعودية		
تبوك	حائل	الرياض
٦- يجري وادي الرمة في منطقة :		
الجوف	الحدود الشمالية	القصيم
٧- تقع جزر فرسان بالقرب من مدينة		
جازان	الظهران	مكة المكرمة
٨- يقع جبل أحد في		
الرياض	المدينة المنورة	جدة
٩- من ابرز المدن الطبية :		
مدينة الملك سعود	المركز الصحي	المستشفى العام
١٠- تقع جزيرة کران في :		
البحر المتوسط	البحر الأحمر	الخليج العربي
١١- تشغل مساحة المملكة العربية السعودية مساحة شبه الجزيرة العربية :		
ربعي	ثلثي	نصفي

ب/ عدد اربعة من اهم مناطق المملكة الادارية؟

4

- 1-
- 2-
- 3-
- 4-

انتهت الأسئلة

مع تمنياتي لكم بالتوفيق

نموذج الإجابة

المدقق	المراجع	المصحح	الدرجة كتابة	السوق	المادة	در
					الصف	خامس ابتدائي
					الزمن	ساعة ونصف
				المجموع	التاريخ	اختبار الفصل الدراسي الثاني
					اسم الطالب	الدور الاول العام الدراسي 1446 هـ
					رقم الجلوس	

السؤال الأول:

أ/ ضع علامة √ أمام العبارة الصحيحة وعلامة X أمام العبارة الخاطئة:

15

صح	1	جبال اجاء وسلمى من الجبال المنفردة
صح	2	الحرثات هي سطوح لاييه سوداء
صح	3	رمال الربع الخالي هي أكبر صحراء رملية في وطني
صح	4	اغنى مناطق المملكة بالنفط هي المنطقة الشرقية
صح	5	يحد المملكة العربية السعودية من جهة الغرب البحر الأحمر
صح	6	مكة المكرمة والمدينة المنورة فيهما المسجد الحرام والمسجد النبوي
صح	7	تقع جبال طويق في منطقة نجد وتسمى العارض أو اليمامة
صح	8	يحد وطني المملكة العربية السعودية من الشرق الخليج العربي
صح	9	تتبع جزيرتي ثيران وصنافير للمملكة العربية السعودية
صح	10	الشعب المرجانية هي كائنات حية تتكون في المياه الضحلة
صح	11	تقع المملكة العربية السعودية في قارة اسيا
صح	12	يقع وادي السرحان في شمال المملكة
صح	13	تعتبر الأجهزة الأمنية من الخدمات الحكومية
خطأ	14	لا يعد وطني المملكة موطناً للحضارات القديمة
خطأ	15	رمال النفود الكبير تمتد على شكل قوس

ب/ أملأ الفراغات بما يناسبها من خلال الكلمات المساعدة:

الهضاب	عمان واليمن	نجد	الرمة	المسجد الحرام
--------	-------------	-----	-------	---------------

10

- هي أرض مرتفعة و مسطحةالهضاب.....
- يحد وطني المملكة العربية السعودية من الجنوب..... عمان واليمن....
- هضبةنجد...تمتد وسط المملكة العربية السعودية وهي أكبر الهضاب
- أطول وادي في وطني هو وادي الرمة.....
- يقع ...المسجد الحرام. في مكة المكرمة .

اقلب الصفحة



السؤال الثاني : أ/ اختر الإجابة الصحيحة:

11

١- منطقة غنية بالفوسفات والمعادن:

الحدود الشمالية القصيم عسير

٢- منطقة رملية على شكل مثلث وتغطي أجزاء كبيرة من نجد :

الربع الخالي النفود الكبير نجد

٣- تبلغ مساحة المملكة العربية السعودية حوالي :

4.000.000 كم^٢ 2.000.000 كم^٢ 5.000.000 كم^٢

٤- من المسطحات المائية التي يطل عليها وطني :

البحر الميت الخليج العربي نهر النيل

٥- العاصمة ومنطلق توحيد المملكة العربية السعودية

تبوك حائل الرياض

٦- يجري وادي الرمة في منطقة :

الجوف الحدود الشمالية القصيم

٧- تقع جزر فرسان بالقرب من مدينة

جازان الظهران مكة المكرمة

٨- يقع جبل أحد في

الرياض المدينة المنورة جدة

٩- من ابرز المدن الطبية :

مدينة الملك سعود المركز الصحي المستشفى العام

١٠- تقع جزيرة کران في :

البحر المتوسط البحر الأحمر الخليج العربي

١١- تشغل مساحة المملكة العربية السعودية مساحة شبه الجزيرة العربية :

ربعي ثلثي نصفي

ب/ عدد اربعة من اهم مناطق المملكة الادارية؟

١- منطقة مكة المكرمة

٢- منطقة القصيم

٣- منطقة الجوف

٤- المنطقة الشرقية

4

انتهت الأسئلة

مع تمنياتي لكم بالتوفيق



أسئلة اختبار نهاية الفصل الدراسي الثاني لعام ١٤٤٦ هـ

المادة: الدراسات الاجتماعية .

الصف: الخامس الابتدائي.

الزمن: ساعة فقط

٤٠

المصحح :..... التوقيع:..... المراجع :..... التوقيع:..... الدرجة كتابة:..... درجة

اسم الطالب :..... رقم الجلوس ()

السؤال الأول / اختر الإجابات الصحيحة فيما يلي بوضع دائرة حولها:

١	من أمثلة الجبال المنفردة	أ	جبل أحد	ب	جبال طويق	ج	جبال الحجاز
٢	منطقة رملية على شكل مثلث وتغطي أجزاء كبيرة من نجد	أ	النفود الكبير	ب	الدهناء	ج	الربع الخالي
٣	من المسطحات المائية التي تطل على وطني	أ	الخليج العربي	ب	البحر المتوسط	ج	نهر النيل
٤	من أهم الأودية في وطني وادي	أ	العقيق	ب	جنا	ج	فرسان
٥	عاصمة المملكة العربية السعودية هي :	أ	الرياض	ب	مكة المكرمة	ج	المدينة المنورة
٦	منطقة فيها المسجد النبوي ومسجد قباء	أ	المدينة المنورة	ب	مكة المكرمة	ج	القصيم
٧	يقع جبلي آجا وسلمى في مدينة	أ	حائل	ب	الجوف	ج	الحدود الشمالية
٨	رمال على شكل قوس	أ	الدهناء	ب	الربع الخالي	ج	نجد
٩	تبلغ مساحة المملكة العربية السعودية حوالي	أ	١٠٠٠,٠٠٠ كم ^٢	ب	٢٠٠٠,٠٠٠ كم ^٢	ج	٣٠٠٠,٠٠٠ كم ^٢
١٠	من أهم الجزر في وطني جزيرة	أ	حسمى	ب	بيشة	ج	فرسان

السؤال الثاني /


أ - أذكر اثنان من أهمية موقع المملكة العربية السعودية :

١ - ٢ -

ب - اذكر اثنان من أجهزة وزارة الداخلية

١ - ٢ -

انظر خلف الورقة



السؤال الثالث/ ضع علامة (√) أمام العبارات الصحيحة وعلامة (x) أمام العبارات غير الصحيحة:

١٠

١.	يحد وطني المملكة العربية السعودية من الغرب البحر الأحمر	() .
٢.	من مهام وزارة التعليم افتتاح المدارس	() .
٣.	يتكون وطني من ١٣ منطقة ادارية	() .
٤.	تقع جبال طويق في نجد وتسمى العارض أو اليمامة	() .
٥.	تشتهر القصيم بزراعة البرتقال والتفاح	() .
٦.	تقدم الدولة الحماية الاجتماعية للمواطنين والمقيمين	() .
٧.	صحراء الربع الخالي موطناً للحضارات القديمة	() .
٨.	الحرات هي سطوح لابية سوداء نتجت عن تدفقات بركانية قديمة	() .
٩.	وزارة الدفاع تتولى انشاء المستشفيات ومراكز الرعاية الصحية الأولية	() .
١٠.	تقع المملكة العربية السعودية في قارة أفريقيا	() .

السؤال الرابع / ضع الكلمات الموجودة في الجدول التالي في الفراغ المناسب:

٦

الحجاز

مستشفى حكومي

الهضاب

عمان واليمن

الرمة

نجد

١. أطول وادي في وطني هو وادي

٢. هي أرض مرتفعة ومسطحة

٣. تمتد وسط المملكة العربية السعودية وهي أكبر الهضاب

٤. أكثر الجبال امتداداً وارتفاعاً هي جبال

٥. من المؤسسات العامة

٦. يحد وطني المملكة العربية السعودية من جهة الجنوب

--- انتهت الأسئلة ---

أسئلة اختبار نهاية الفصل الدراسي الثاني لعام ١٤٤٦ هـ

المادة: الدراسات الاجتماعية .

الصف: الخامس الابتدائي.

الزمن: ساعة فقط

٤٠

المصحح :
الدرجة كتابية:
الدرجة

نموذج الإجابة

اسم الطالب :

رقم الجلوس ()

السؤال الأول / اختر الإجابات الصحيحة فيما يلي بوضع دائرة حولها:

٢٠

١	من أمثلة الجبال المنفردة	أ	جبل أحد	ب	جبال طويق	ج	جبال الحجاز
٢	منطقة رملية على شكل مثلث وتغطي أجزاء كبيرة من نجد	أ	النفود الكبير	ب	الدهناء	ج	الربع الخالي
٣	من المسطحات المائية التي تطل على وطني	أ	الخليج العربي	ب	البحر المتوسط	ج	نهر النيل
٤	من أهم الأودية في وطني وادي	أ	العقيق	ب	جنا	ج	فرسان
٥	عاصمة المملكة العربية السعودية هي :	أ	الرياض	ب	مكة المكرمة	ج	المدينة المنورة
٦	منطقة فيها المسجد النبوي ومسجد قباء	أ	المدينة المنورة	ب	مكة المكرمة	ج	القصيم
٧	يقع جبلي آجا وسلمى في مدينة	أ	حائل	ب	الجوف	ج	الحدود الشمالية
٨	رمال على شكل قوس	أ	الدهناء	ب	الربع الخالي	ج	نجد
٩	تبلغ مساحة المملكة العربية السعودية حوالي	أ	١٠٠٠,٠٠٠ كم ^٢	ب	٢٠٠٠,٠٠٠ كم ^٢	ج	٣٠٠٠,٠٠٠ كم ^٢
١٠	من أهم الجزر في وطني جزيرة	أ	حسمى	ب	بيشة	ج	فرسان

السؤال الثاني /

٤

أ - أذكر اثنان من أهمية موقع المملكة العربية السعودية :

١ - يحوي قبلة المسلمين , يربط بين قارات متعددة ٢ - يتوسط دول العالم

ب - اذكر اثنان من أجهزة وزارة الداخلية

١ - الشرطة , امن الطرق , المرور , مكافحة المخدرات ٢ - الدفاع المدني , حرس الحدود , الجوازات , السجون

انظر خلف الورقة

السؤال الثالث/ ضع علامة (√) أمام العبارات الصحيحة وعلامة (x) أمام العبارات غير الصحيحة:

١٠

١.	يحد وطني المملكة العربية السعودية من الغرب البحر الأحمر	(صح)
٢.	من مهام وزارة التعليم افتتاح المدارس	(صح)
٣.	يتكون وطني من ١٣ منطقة ادارية	(صح)
٤.	تقع جبال طويق في نجد وتسمى العارض أو اليمامة	(صح)
٥.	تشتهر القصيم بزراعة البرتقال والتفاح	(خطأ)
٦.	تقدم الدولة الحماية الاجتماعية للمواطنين والمقيمين	(صح)
٧.	صحراء الربع الخالي موطناً للحضارات القديمة	(صح)
٨.	الحرث هي سطوح لابية سوداء نتجت عن تدفقات بركانية قديمة	(صح)
٩.	وزارة الدفاع تتولى انشاء المستشفيات ومراكز الرعاية الصحية الأولية	(خطأ)
١٠.	تقع المملكة العربية السعودية في قارة أفريقيا	(خطأ)

السؤال الرابع / ضع الكلمات الموجودة في الجدول التالي في الفراغ المناسب:

٦

الحجاز

مستشفى حكومي

الهضاب

عمان واليمن

الرمة

نجد

١. أطول وادي في وطني هو وادي **الرمه**

٢. هي أرض مرتفعة ومسطحة **الهضاب** .

٣. تمتد وسط المملكة العربية السعودية وهي أكبر الهضاب **نجد** .

٤. أكثر الجبال امتداداً وارتفاعاً هي جبال **الحجاز** .

٥. من المؤسسات العامه **مستشفى حكومي** .

٦. يحد وطني المملكة العربية السعودية من جهة الجنوب **عمان واليمن** .

---- انتهت الأسئلة ----

معلم المادة :



التاريخ : / / 1446هـ
الفصل الدراسي الثاني (الدور الأول)
الوقت /

اختبار مادة الدراسات الاجتماعية للصف الخامس الابتدائي لعام 1446هـ

اسم الطالبة :

رقم السؤال	الدرجة كتابة	الدرجة رقماً	المصححة	المراجعة
السؤال الأول 12				
السؤال الثاني 12				
السؤال الثالث 6				
السؤال الرابع 6				
السؤال الخامس 4				
الدرجة النهائية	رقماً	كتابة		
40				

ضعي علامة (V) امام الإجابات الصحيحة وعلامة (x) امام الإجابة الخاطئة :

1. تقع المملكة العربية السعودية في الجنوب الغربي لقارة اسيا. ()
2. يحد وطني المملكة العربية السعودية من الجنوب الكويت والعراق. ()
3. الحرات هي سطوح لابيها سواد. ()
4. أكبر صحراء رملية في وطني هي صحراء الربع الخالي. ()
5. تمتاز منطقة عسير بجمال الجو واعتداله. ()
6. يوجد جبلي آجا وسلمى في منطقة حائل. ()
7. مقر منطقة المدينة المنورة ينبع . ()
8. عرف الانسان الخرائط قبل معرفة الكتابة. ()
9. الخرائط الرقمية لا يمكن التحكم بها لصعوبة استخدامها. ()
10. توزيع السكان في العالم ليس منظماً (غير متساوي) . ()
11. ترتفع الكثافة السكانية في صحراء الربع الخالي. ()
12. من الموارد الطبيعية المتجددة الحديد والنفط. ()

اختاري الإجابات الصحيحة فيما يلي:

1	منطلق توحيد المملكة العربية السعودية هي :	المدينة المنورة	الرياض	الطائف
2	يقع جبل أحد في منطقة :	مكة المكرمة	الرياض	المدينة المنورة
3	أطول وادٍ في المملكة العربية السعودية هو :	وادي الدواسر	وادي تثليث	وادي الرمه
4	هي مناطق شديدة الارتفاع وذات قمم عالية :	السهول	الجبال	الهضاب
5	تبلغ مساحة وطني المملكة العربية السعودية حوالي :	2.000.000 كم ²	5.000.000 كم ²	7.000.000 كم ²
6	يحد وطني المملكة العربية السعودية من الغرب :	البحر الأحمر	مصر	العراق
7	أكثر الجبال امتداداً وارتفاعاً :	طويق	الحجاز	الجبال المنفردة

8	هي ارض مرتفعة ومسطحة :	السهول	الهضاب	الحرث
9	منطقة رملية في وطني على شكل قوس :	الربع الخالي	الدهناء	النفوذ
10	تزداد الكثافة السكانية في المناطق :	المعتدلة	الحارة	الباردة
11	من العوامل البشرية المؤثرة في توزيع السكان :	النشاط الاقتصادي	المناخ	التضاريس
12	توجد المقدسات الإسلامية (منى - عرفات) في منطقة :	القصيم	نجران	مكة المكرمة

السؤال الثالث :

6

أكمل الفراغات بالإجابات الصحيحة فيما يلي :

1. هي رسم توضيحي لسطح الأرض وجزء منه
2. اكبر الهضاب في المملكة العربية السعودية
3. من الجبال المنفردة جبل
4. يتكون وطني المملكة العربية السعودية من منطقة.
5. تقع منطقة الرياض في المملكة العربية السعودية .
6. يتركز أكثر السكان في قارة لأنها اكبر القارات .

السؤال الرابع :

6

صلي عبارات المجموعة (أ) بما يناسبها في المجموعة (ب) باستعمال الأرقام :

أ	ب
1 تشتهر القصيم بزراعة	الكثرونية <input type="checkbox"/>
2 من العوامل الطبقيّة المؤثرة في توزيع السكان	النفوذ الكبير <input type="checkbox"/>
3 الخريطة الرقمية هي خريطة	البحر الأحمر <input type="checkbox"/>
4 موارد طبيعية متجددة	التمور <input type="checkbox"/>
5 تقع جرز فرسان في	التضاريس والمناخ <input type="checkbox"/>
6 منطقة رملية على شكل مثلث	الشمس والرياح <input type="checkbox"/>

السؤال الخامس :

أجيب على ما هو مطلوب منك :

1/ أذكرى اقسام المياه ومثلي لكل منهم :

1-..... : مثل

2-..... : مثل.....

2/ أذكرى اثنان من أنواع النشاط الاقصادي :

1-.....

2-.....

3/ اذكرى اثنان من أهم جزر المملكة العربية السعودية :

1-.....

2-.....

4/ اذكرى اثنان من مناطق المملكة العربية السعودية :

1-.....

2-.....

تمت الأسئلة

والله الموفق ...

التاريخ : / /
1446هـ
الفصل الدراسي / الثاني (الدور
الأول)
الوقت /

اختبار مادة الدراسات الاجتماعية للصف الخامس الابتدائي لعام 1446هـ

نموذج الإجابة

رقم السؤال	الدرجة كتابة	الدرجة رقماً	المصححة	المراجعة
السؤال الأول				
12				
السؤال الثاني				
12				
السؤال الثالث				
6				
السؤال الرابع				
6				
السؤال الخامس				
4				
الدرجة النهائية	رقماً	كتابة		
40				

السؤال الأول:

12

12

ضعي علامة (√) امام الإجابات الصحيحة وعلامة (x) امام الإجابة الخاطئة :

1. تقع المملكة العربية السعودية في الجنوب الغربي لقارة اسيا. (√)
2. يحد وطني المملكة العربية السعودية من الجنوب الكويت والعراق. (x)
3. الحرات هي سطوح لابيها سواد. (√)
4. أكبر صحراء رملية في وطني هي صحراء الربع الخالي. (√)
5. تمتاز منطقة عسير بجمال الجو واعتداله. (√)
6. يوجد جبلي آجا وسلمى في منطقة حائل. (√)
7. مقر منطقة المدينة المنورة ينبع . (x)
8. عرف الانسان الخرائط قبل معرفة الكتابة. (√)
9. الخرائط الرقمية لا يمكن التحكم بها لصعوبة استخدامها. (x)
10. توزيع السكان في العالم ليس منظماً (غير متساوي) . (√)
11. ترتفع الكثافة السكانية في صحراء الربع الخالي. (x)
12. من الموارد الطبيعية المتجددة الحديد والنفط. (x)

السؤال الثاني :

12

12

موقع منهجي
mnhaji.com



اختاري الإجابات الصحيحة فيما يلي:

1	منطلق توحيد المملكة العربية السعودية هي :	المدينة المنورة	الرياض	الطائف
2	يقع جبل أحد في منطقة :	مكة المكرمة	الرياض	المدينة المنورة
3	أطول وادٍ في المملكة العربية السعودية هو :	وادي الدواسر	وادي تثليث	وادي الرمه
4	هي مناطق شديدة الارتفاع وذات قمم عالية :	السهول	الجبال	الهضاب
5	تبلغ مساحة وطني المملكة العربية السعودية حوالي :	2.000.000 كم ²	5.000.000 كم ²	7.000.000 كم ²
6	يحد وطني المملكة العربية السعودية من الغرب :	البحر الأحمر	مصر	العراق
7	أكثر الجبال امتداداً وارتفاعاً :	طويق	الحجاز	الجبال المنفردة

8	هي ارض مرتفعة ومسطحة :	السهول	الهضاب	الحرات	①
9	منطقة رملية في وطني على شكل قوس :	الربع الخالي	الدهناء	النفوذ	①
10	تزداد الكثافة السكانية في المناطق :	المعتدلة	الحارة	الباردة	①
11	من العوامل البشرية المؤثرة في توزيع السكان :	النشاط الاقتصادي	المناخ	التضاريس	①
12	توجد المقدسات الإسلامية (منى - عرفات) في منطقة :	القصيم	نجران	مكة المكرمة	①

السؤال الثالث:

أكمل الفراغات بالإجابات الصحيحة فيما يلي :

1. هي رسم توضيحي لسطح الأرض وجزء منه الخريطة ①
2. اكبر الهضاب في المملكة العربية السعودية هضبة نجد ①
3. من الجبال المنفردة جبل أحد - جبلي اجا وسلمي ①
4. يتكون وطني المملكة العربية السعودية من 13 منطقة. ①
5. تقع منطقة الرياض في وسط المملكة العربية السعودية . ①
6. يتركز أكثر السكان في قارة آسيا لأنها اكبر القارات . ①

السؤال الرابع :

صلي عبارات المجموعة (أ) بما يناسبها في المجموعة (ب) باستعمال الأرقام :

أ	ب
1 تشتهر القصيم بزراعة	3 الكثرونية
2 من العوامل الطبقيية المؤثرة في توزيع السكان	6 النفوذ الكبير
3 الخريطة الرقمية هي خريطة	5 البحر الأحمر
4 موارد طبيعية متجددة	1 التمور
5 تقع جرز فرسان في	2 التضاريس والمناخ
6 منطقة رملية على شكل مثلث	4 الشمس والرياح

السؤال الخامس :

أجيب على ما هو مطلوب منك :

1/ أذكر اقسام المياه ومثلي لكل منهم :

1- مياه عذبه مثل : الأنهار - المياه الجوفية - الامطار - الثلوج $\frac{1}{4}$ $\frac{1}{4}$

2- مياه مالحة مثل : البحار - المحيطات - البحيرات المالحة $\frac{1}{4}$ $\frac{1}{4}$

2/ أذكر اثنان من أنواع النشاط الاقتصادي :

1- النشاط الزراعي $\frac{1}{2}$ النشاط الصناعي

2- النشاط التجاري $\frac{1}{2}$

3/ اذكر اثنان من أهم جزر المملكة العربية السعودية :

1- جزر فرسان - جزيرتا ثيران وصنافير $\frac{1}{2}$

2- ام القماري - جزيرة جنا - جزيرة كُران $\frac{1}{2}$

4/ اذكر اثنان من مناطق المملكة العربية السعودية :

1- منطقة الرياض $\frac{1}{2}$ منطقة القصيم

2- منطقة المدينة المنورة $\frac{1}{2}$ منطقة تبوك

منطقه نجران - منطقة جازان - منطقة عسير - منطقة - مكة المكرمة

تمت الأسئلة

والله موفق ...

معلمة المادة : نورا العمري

الدرجة	اجتماعيات	المادة:	
	الخامس	الصف:	
٤٠	ساعة	الزمن	أسئلة الاختبار لمادة الاجتماعيات الدور الأول الفصل الدراسي الثاني للعام الدراسي ١٤٤٦ هـ
اسم الطالب:			
المصحح:			

١٠

السؤال الأول: ضع علامة (√) نهاية العبارات الصحيحة وعلامة (x) نهاية العبارات الخاطئة:

- ١- من إنجازات وطني : استخراج النفط في الربع الخالي من حقل شبيبة. ()
- ٢- رمال الربع الخالي هي أكبر صحراء رملية في العالم. ()
- ٣- تعد المنطقة الشرقية من أغنى مناطق وطني بالنفط. ()
- ٤- من أهمية موقع المملكة العربية السعودية أنه يحوي قبلة المسلمين. ()
- ٥- صحراء الربع الخالي موطناً للحضارات القديمة والمعادن النفيسة. ()
- ٦- جبال أجا وسلمى من الجبال المنفردة. ()
- ٧- تقع جزر فرسان في الخليج العربي. ()
- ٨- المدن الطبية هي مستشفيات صغيرة. ()
- ٩- تقع المملكة العربية السعودية في قارة افريقيا. ()
- ١٠- جبال الحجاز هي أقل الجبال امتداداً وارتفاعاً. ()

١٠

السؤال الثاني – اختر من العمود الأول ما يناسب العبارات في العمود الثاني :-

العمود الثاني	العمود الأول
البحر الأحمر	١- هي مناطق شديدة الارتفاع ذات قمة
وادي الرمة	٢- منطقة رملية على شكل مثلث
هضبة نجد	٣- أكبر الهضاب في المملكة العربية السعودية
رمال النفود	٤- من أطول الأودية في وطني
جبال	٥- يحد وطني المملكة العربية السعودية من جهة الغرب

السؤال الثالث : اختر الإجابة الصحيحة فيما يأتي :-

١- وزارة التعليم هي :

أ- مؤسسة خاصة

ب - مؤسسة عامة

ج- مؤسسة تجارية

٢- منطقة رملية كبيرة على شكل قوس :

رمال النفود

ب- رمال الدهناء

ج- رمال الربع الخالي

٣ - مقر منطقة القصيم هي مدينة :

أ- عرعر

ب- بريدة

ج- جدة

٤- يقع جبل أحد في

أ - الرياض

ب- تبوك

ج - المدينة المنورة

٥- تتولى تنظيم السير وسلامة السائقين والركاب داخل المدن :

أ- المديرية العامة لحرس الحدود

ب- الأحوال المدنية

ج- الإدارة العامة للمرور

٦- يتكون وطني المملكة العربية السعودية من

أ- ١٣ منطقة

ب - ١٥ منطقة

ج- ٢٠ منطقة

٧- مساحة وطني المملكة العربية السعودية :

أ- ٢ مليون كم

ب - ٤ مليون كم

ج- ٦ مليون كم

٨- هي سطوح لابية سوداء نتجت عن تدفقات بركانية قديمة

أ- الأنهار

ب - الحرات

ج- الأودية

٩- تقع الدرعية على ضفاف وادي

أ- العقيق

ب - الدواسر

ج- حنيفة

١٠- منطقة تضم المقدسات الاسلامية و هي مهبط الوحي

أ- الشرقية

ب- جازان

ج- مكة المكرمة

السؤال الرابع : املأ الفراغات بالكلمات المناسبة من القائمة التالية :-

الخدمات الحكومية - الشرطة - جبال طويق - الهضاب - منطقة عسير

١ تعد من المناطق السياحية في المملكة.
٢ هي الأرض المرتفعة والمسطحة.
٣تسمى بجبال العارض أو اليمامة.
٤تتولى المحافظة على الأمن و تطبيق الأنظمة.
٥هي الأعمال التي تقوم بها الدولة من خلال مؤسساتها لمصلحة المجتمع.



١	يحد وطني المملكة العربية السعودية من الغرب:				
أ	البحر الأحمر	ب	الكويت	ج	سلطنة عمان
د	العراق				
٢	سطوح لابية سواء نتجت عن تدفقات بركانية قديمة:				
أ	الهضاب	ب	الجبال	ج	الحرات
د	السهول				
٣	تتكون المملكة العربية السعودية من منطقة إدارية:				
أ	٢٠	ب	١٧	ج	١٩
د	١٣				
٤	تمتاز بوفرة مياهها وعذوبتها، وإمارتها هي مدينة سكاكا:				
أ	منطقة الجوف	ب	منطقة الباحة	ج	منطقة نجران
د	منطقة جازان				
٥	تقع في منطقة نجد وتسمى أيضاً جبال العارض أو اليمامة:				
أ	جبال منفردة	ب	جبال النور	ج	جبال طويق
د	جبال الحجاز				
٦	منطقة رملية كبيرة على شكل قوس:				
أ	الربع الخالي	ب	الدهناء	ج	النفود الكبير
د	العرقانة				
٧	تقع في البحر الأحمر جنوب جزيرة القنفذة وتبعد عنها نحو ١٩ كم:				
أ	جزيرة جنا	ب	جزيرة فرسان	ج	جزيرة أم القمارى
د	جزيرة كران				
٨	تمتاز بثرواتها الزراعية ومن أشهر محصولاتها الزراعية التمور:				
أ	المنطقة الشرقية	ب	منطقة عسير	ج	منطقة تبوك
د	منطقة القصيم				
٩	من المؤسسات الخاصة:				
أ	سوق تجاري	ب	هيئة حكومية	ج	وزارة
د	برنامج حكومي				
١٠	عند حدوث حريق - لا سمح الله - نتصل بالرقم:				
أ	٩٩٩	ب	٩٩٧	ج	٩٩٨
د	٩٩٦				
١١	تقدم هيئة الهلال الأحمر السعودي خدمات منها:				
أ	مكافحة التسول	ب	نقل المرضى والمصابين	ج	إصدار بطاقة الهوية
د	المحافظة على الأمن				
١٢	مقر الإمارة لمنطقة الحدود الشمالية:				
أ	مدينة أبها	ب	مدينة حائل	ج	مدينة جازان
د	مدينة عرعر				

(ب) ضعي المصطلح المناسب ممايلي:

(الجبال - الهضاب - الخدمات الحكومية - الشعب المرجانية - النفود الكبير - مؤسسات الدولة - مراكز صحية أولية - الالاية)

١	كاننات حية تتكون في المياه الضحلة.	()
٢	هي الأجهزة الحكومية المكلفة بمهام لخدمة الوطن والمواطن.	()
٣	مراكز صحية تنشأ في الأحياء لتقدم الخدمات الصحية والوقائية في مستوى عام.	()
٤	مناطق شديدة الإرتفاع ذات القمم العالية.	()
٥	سائلة منصهرة تحولت إلى حجارة سوداء على سطح الأرض.	()
٦	منطقة رملية على شكل مثلث وتغطي أجزاء كبيرة من نجد وتمتد شمالاً.	()
٧	هي الأعمال التي تقوم بها الدولة من خلال مؤسساتها لمصلحة المجتمع وأفراده.	()
٨	الأرض المرتفعة والمسطحة.	()

السؤال الثاني/

(أ) صلي العمود أ بما يناسبه من العمود ب:

١٢

العمود ب	الرقم
رمال الربع الخالي
منطقة مكة المكرمة
عسير ونجران
سد الملك فهد
منطقة عسير

العمود أ	
مقر إمارتها مدينة أبيها	١
أكبر الصحاري الرملية	٢
أبرز السدود في وطني	٣
مهبط الوحي وتضم المقدسات الإسلامية	٤
أبرز الهضاب	٥

(ب) ضعي علامة ✓ أمام العبارة الصحيحة، وعلامة ✗ أمام العبارة الخاطئة ممايلي:

١	الشعب المرجانية تعمل على اختلال التوازن البيئي البحري.	()
٢	تقع جزيرة جنا في الخليج العربي شرق المملكة العربية السعودية.	()
٣	تقع منطقة الرياض في وسط المملكة العربية السعودية.	()
٤	وادي حنيفة هو أطول وادٍ في وطني.	()
٥	منطقة حائل تشتهر بجبلي أجا وسلمى.	()
٦	المستشفيات الكبيرة لعلاج المرضى تسمى بالمدن الطبية.	()
٧	من أغنى مناطق المملكة العربية السعودية بالنفط هي منطقة الرياض.	()

السؤال الثالث/

(أ) عددي اثنين لما يلي :

- أهمية موقع وطني المملكة العربية السعودية؟

..... /١

..... /٢

- من وظائف مؤسسات الدولة؟

..... /١

..... /٢

(ب) أكمل الخريطة المفهومية التالية:

(الشرطة - الإدارة العامة للمرور - المديرية العامة للسجون - المديرية العامة للجوازات)



انتهت الأسئلة

مع تمنياتي لكن بالتوفيق والنجاح

نموذج الإجابة

السؤال الأول/

(أ) اختاري الإجابة الصحيحة مما يلي:

٢٠	١	يحد وطني المملكة العربية السعودية من الغرب:	أ	البحر الأحمر ✓	ب	الكويت	ج	سلطنة عمان	د	العراق
	٢	سطوح لابية سواء نتجت عن تدفقات بركانية قديمة:	أ	الهضاب	ب	الجبال	ج	الحرث ✓	د	السهول
	٣	تتكون المملكة العربية السعودية من منطقة إدارية:	أ	٢٠	ب	١٧	ج	١٩	د	١٣ ✓
	٤	تمتاز بوفرة مياهها وعذوبتها، وإمارتها هي مدينة سكاكا:	أ	منطقة الجوف ✓	ب	منطقة الباحة	ج	منطقة نجران	د	منطقة جازان
	٥	تقع في منطقة نجد وتسمى أيضاً جبال العارض أو اليمامة:	أ	جبال منفردة	ب	جبال النور	ج	جبال طويق ✓	د	جبال الحجاز
	٦	منطقة رملية كبيرة على شكل قوس:	أ	الربع الخالي	ب	الدهناء ✓	ج	النفود الكبير	د	العرقانة
	٧	تقع في البحر الأحمر جنوب جزيرة القنفذة وتبعد عنها نحو ١٩ كم:	أ	جزيرة جنا	ب	جزيرة فرسان	ج	جزيرة أم القمارى ✓	د	جزيرة كران
	٨	تمتاز بثرواتها الزراعية ومن أشهر محصولاتها الزراعية التمور:	أ	المنطقة الشرقية	ب	منطقة عسير	ج	منطقة تبوك	د	منطقة القصيم ✓
	٩	من المؤسسات الخاصة:	أ	سوق تجاري ✓	ب	هيئة حكومية	ج	وزارة	د	برنامج حكومي
	١٠	عند حدوث حريق - لا سمح الله - نتصل بالرقم:	أ	٩٩٩	ب	٩٩٧	ج	٩٩٨ ✓	د	٩٩٦
	١١	تقدم هيئة الهلال الأحمر السعودي خدمات منها:	أ	مكافحة التسول	ب	نقل المرضى والمصابين ✓	ج	إصدار بطاقة الهوية	د	المحافظة على الأمن
	١٢	مقر الإمارة لمنطقة الحدود الشمالية:	أ	مدينة أبها	ب	مدينة حائل	ج	مدينة جازان	د	مدينة عرعر ✓

يتبع ←

(ب) ضعي المصطلح المناسب ممايلي:

(الجبال - الهضاب - الخدمات الحكومية - الشعب المرجانية - النفود الكبير - مؤسسات الدولة - مراكز صحية أولية - اللابة)

الشعب المرجانية	كاننات حية تتكون في المياه الضحلة.	١
مؤسسات الدولة	هي الأجهزة الحكومية المكلفة بمهام لخدمة الوطن والمواطن.	٢
مراكز صحية أولية	مراكز صحية تنشأ في الأحياء لتقدم الخدمات الصحية والوقائية في مستوى عام.	٣
الجبال	مناطق شديدة الإرتفاع ذات القمم العالية.	٤
اللابة	سائلة منصهرة تحولت إلى حجارة سوداء على سطح الأرض.	٥
النفود الكبير	منطقة رملية على شكل مثلث وتغطي أجزاء كبيرة من نجد وتمتد شمالاً.	٦
الخدمات الحكومية	هي الأعمال التي تقوم بها الدولة من خلال مؤسساتها لمصلحة المجتمع وأفراده.	٧
الهضاب	الأرض المرتفعة والمسطحة.	٨

السؤال الثاني/

(أ) صلي العمود أ بما يناسبه من العمود ب:

١٢

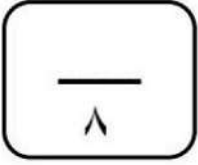
العمود ب	الرقم
رمال الربع الخالي	٢
منطقة مكة المكرمة	٤
عسير ونجران	٥
سد الملك فهد	٣
منطقة عسير	١

العمود أ	
مقر إمارتها مدينة أبيها	١
أكبر الصحاري الرملية	٢
أبرز السدود في وطني	٣
مهبط الوحي وتضم المقدسات الإسلامية	٤
أبرز الهضاب	٥

(ب) ضعي علامة ✓ أمام العبارة الصحيحة، وعلامة ✗ أمام العبارة الخاطئة ممايلي:

(✗)	الشعب المرجانية تعمل على <u>اختلال</u> التوازن البيئي البحري. تحقيق	١
(✓)	تقع جزيرة جنا في الخليج العربي شرق المملكة العربية السعودية.	٢
(✓)	تقع منطقة الرياض في وسط المملكة العربية السعودية.	٣
(✗)	وادي <u>حنيفة</u> هو أطول وادٍ في وطني. الرمة	٤
(✓)	منطقة حائل تشتهر بجبلي أجا وسلمى.	٥
(✓)	المستشفيات الكبيرة لعلاج المرضى تسمى بالمدن الطبية.	٦
(✗)	من أغنى مناطق المملكة العربية السعودية بالنفط هي منطقة <u>الرياض</u> . الشرقية	٧

يتبع ←



السؤال الثالث/

(أ) عددي اثنين لما يلي :

- أهمية موقع وطني المملكة العربية السعودية؟

١/ يحوي الموقع قبلة المسلمين - يتوسط الموقع دول العالم

٢/ يربط الموقع بين قارات متعددة

- من وظائف مؤسسات الدولة؟

١/ الحماية والأمن - تطوير الاقتصاد - تنمية المجتمع - تنظيم العمل

٢/ توفير خدمات عامة - تنظيم أنشطة الترفيه والرياضة - تشييد الطرق - توفير الإسكان

(ب) أكمل الخريطة المفهومية التالية:

(الشرطة - الإدارة العامة للمرور - المديرية العامة للسجون - المديرية العامة للجوازات)



موقع منهجي
mnhaji.com



انتهت الأسئلة

مع تمنياتي لكن بالتوفيق والنجاح